P-19
km 0+540.00

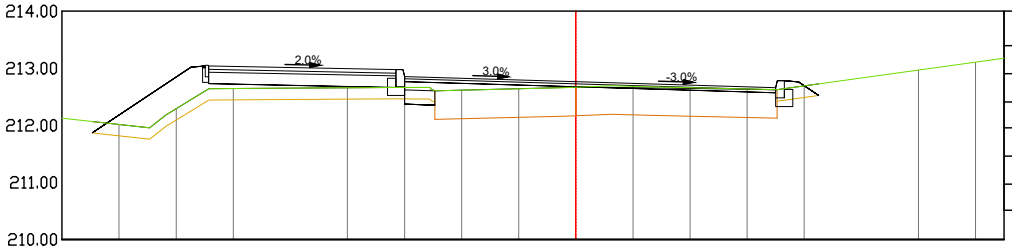

P - 19	
Nazwa	Pow[m²]
Wyrównanie	0.26
Frezowanie	0.09
Wykop	0.04
Nasyp	2.07
Podbudowa C5/6	0.13

ędne niwelety	211.87	213.02	213.04	212.85	212.76	212.66	212.76	212.52
ędne terenu	212.07	212.45	212.64	212.66	212.67	212.62	212.67	212.72
dległość od osi	-8.47	-6.74	-6.43	-3.00	0.00	3.50	3.90	4.25

P-20
km 0+570.00

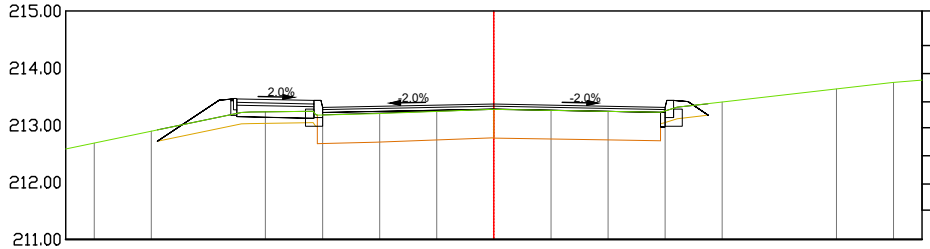

P - 20	
Nazwa	Pow[m²]
Wyrównanie	0.08
Frezowanie	0.00
Wykop	0.05
Nasyp	0.61
Podbudowa C5/6	0.02

Rzędne niwelety	212.72	213.44	213.46	213.31	213.37	213.31	213.41	213.18
Rzędne terenu	212.92	213.14	213.21	213.18	213.27	213.25	213.33	213.38
Odległość od osi	-5.89	-4.81	-4.50	-3.00	0.00	3.00	3.40	3.75

P-21
km 0+600.00

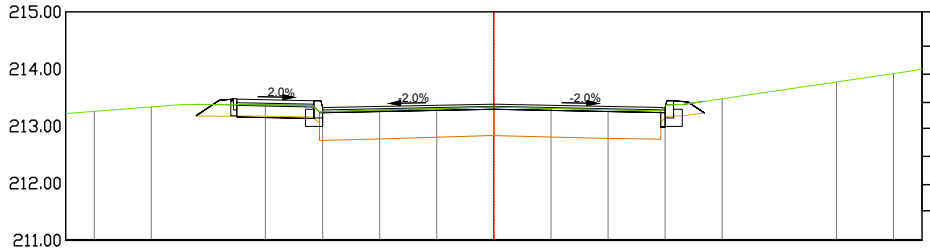

P - 21	
Nazwa	Pow[m²]
Wyrównanie	0.00
Frezowanie	0.19
Wykop	0.13
Nasyp	0.20
Podbudowa C5/6	0.02

Rzędne niwelety	213.18	213.45	213.47	213.32	213.38	213.32	213.42	213.23
Rzędne terenu	213.38	213.37	213.37	213.25	213.33	213.35	213.39	213.43
Odległość od osi	-5.22	-4.81	-4.50	-3.00	0.00	3.00	3.40	3.69

P-22
km 0+630.00

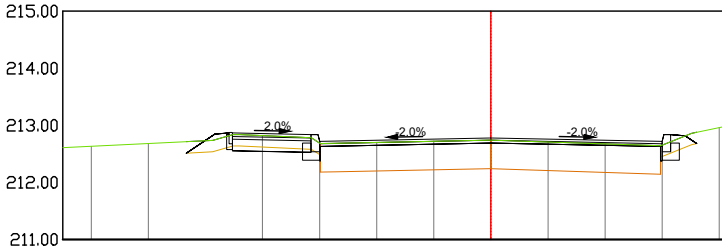

Rzędne niwelety	212.51	212.85	212.87	212.72	212.78	212.72	212.82	212.68
Rzędne terenu	212.71	212.75	212.83	212.69	212.74	212.65	212.81	212.88
Odległość od osi	-5.33	-4.84	-4.53	-3.00	0.00	3.00	3.40	3.61

P-23
km 0+660.00

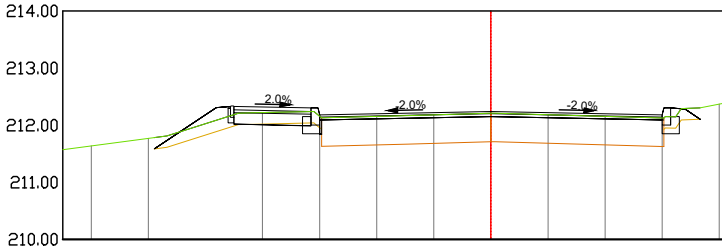

Rzędne niwelety	211.58	212.31	212.33	212.18	212.24	212.18	212.28	212.10
Rzędne terenu	211.78	212.09	212.18	212.16	212.21	212.13	212.29	212.30
Odległość od osi	-5.90	-4.81	-4.50	-3.00	0.00	3.00	3.40	3.66

P-24
km 0+690.00

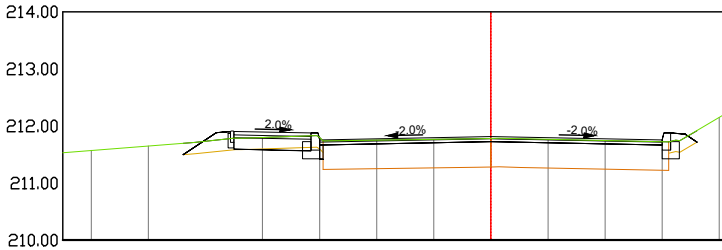

Rzędne niwelety	211.50	211.88	211.90	211.76	211.82	211.76	211.86	211.72
Rzędne terenu	211.70	211.75	211.78	211.80	211.78	211.72	211.79	211.92
Odległość od osi	-5.39	-4.81	-4.50	-3.00	0.00	3.00	3.40	3.61

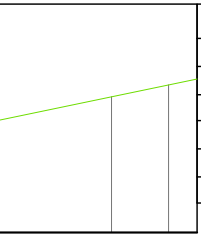

P - 22	
Nazwa	Pow[m²]
Wyrównanie	0.00
Frezowanie	0.25
Wykop	0.18
Nasyp	0.20
Podbudowa C5/6	0.01

P-25
km 0+720.00

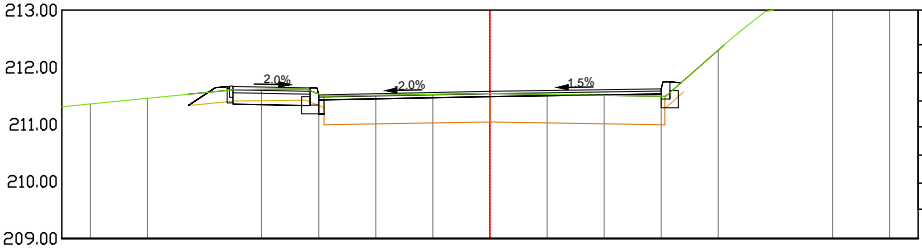

P - 25	
Nazwa	Pow[m²]
Wyrównanie	0.00
Frezowanie	0.24
Wykop	0.19
Nasyp	0.21
Podbudowa C5/6	0.02

Rzędne niwelety	211.33	211.64	211.66	211.52	211.58	211.62	211.72	212.19
Rzędne terenu	211.53	211.57	211.60	211.53	211.54	211.49	211.77	212.39
Odległość od osi	-5.29	-4.81	-4.50	-3.00	0.00	3.00	3.40	4.10

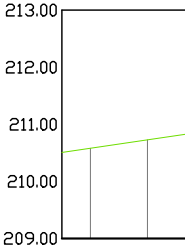

Rzędne niwelety
Rzędne terenu
Odległość od osi

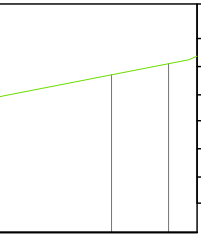

P - 23	
Nazwa	Pow[m²]
Wyrównanie	0.00
Frezowanie	0.28
Wykop	0.11
Nasyp	0.41
Podbudowa C5/6	0.01

P-26
km 0+750.00

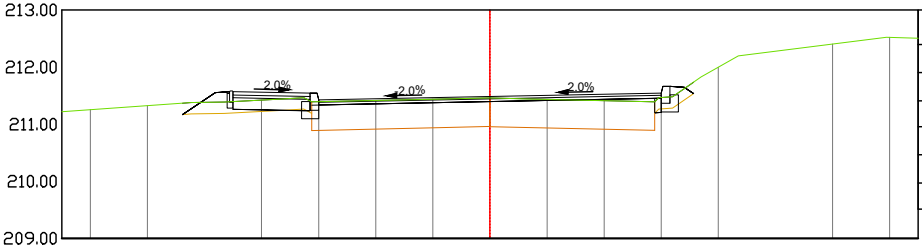

P - 26	
Nazwa	Pow[m²]
Wyrównanie	0.00
Frezowanie	0.28
Wykop	0.08
Nasyp	0.29
Podbudowa C5/6	0.03

Rzędne niwelety	211.17	211.55	211.57	211.42	211.48	211.54	211.64	211.53
Rzędne terenu	211.37	211.38	211.39	211.39	211.46	211.47	211.62	211.73
Odległość od osi	-5.39	-4.81	-4.50	-3.00	0.00	3.00	3.40	3.57

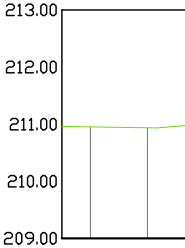

Rzędne niwelety
Rzędne terenu
Odległość od osi

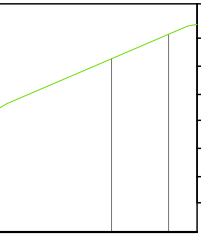

P - 24	
Nazwa	Pow[m²]
Wyrównanie	0.00
Frezowanie	0.36
Wykop	0.14
Nasyp	0.25
Podbudowa C5/6	0.02

P-27
km 0+780.00

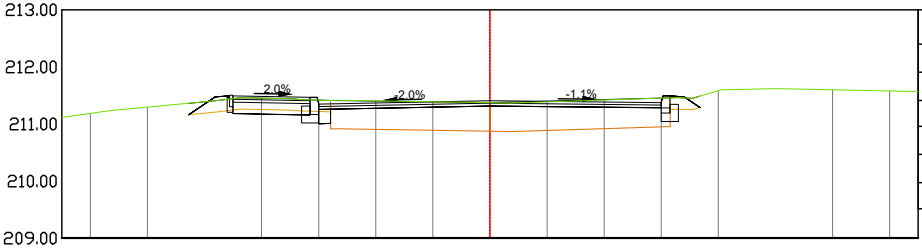

P - 27	
Nazwa	Pow[m²]
Wyrównanie	0.00
Frezowanie	0.65
Wykop	0.24
Nasyp	0.19
Podbudowa C5/6	0.05

Rzędne niwelety	211.16	211.47	211.49	211.35	211.41	211.37	211.47	211.29
Rzędne terenu	211.36	211.41	211.44	211.42	211.37	211.45	211.46	211.49
Odległość od osi	-5.28	-4.81	-4.50	-3.00	0.00	3.00	3.40	3.68

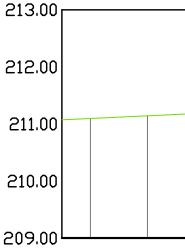

Rzędne niwelety
Rzędne terenu
Odległość od osi

P-28
km 0+810.00

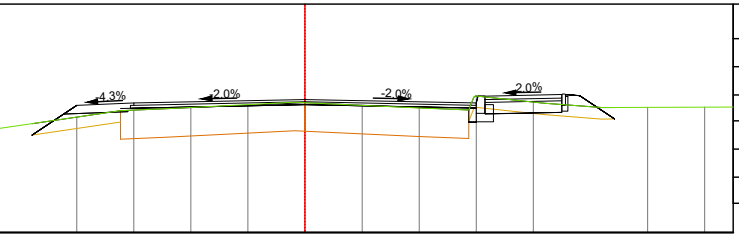

P - 28	
Nazwa	Pow[m²]
Wyrównanie	0.00
Frezowanie	0.11
Wykop	0.11
Nasyp	0.56
Podbudowa C5/6	0.11

210.71	211.23	211.27	211.33	211.27	211.41	211.39	210.99
210.91	211.02	211.14	211.27	211.39	211.24	211.22	211.19
-4.78	-4.00	-3.00	0.00	3.00	4.50	4.81	5.42

P-29
km 0+840.00

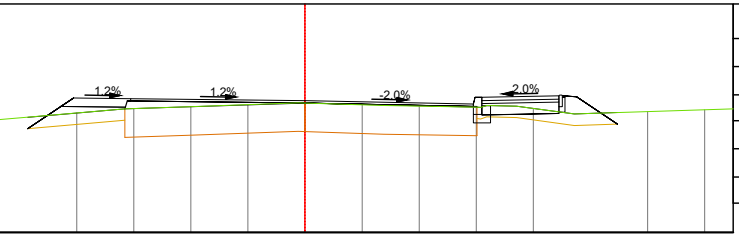

P - 29	
Nazwa	Pow[m²]
Wyrównanie	0.00
Frezowanie	0.24
Wykop	0.04
Nasyp	0.84
Podbudowa C5/6	0.00

210.82	211.35	211.34	211.30	211.25	211.39	211.37	210.90
211.02	211.08	211.17	211.26	211.19	211.11	211.07	211.10
-4.86	-4.05	-3.05	0.00	2.95	4.45	4.76	5.47

P-30
km 0+870.00

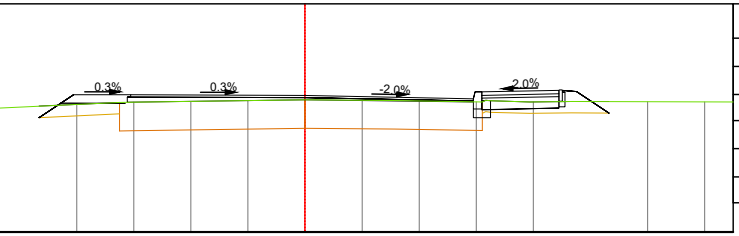

P - 30	
Nazwa	Pow[m²]
Wyrównanie	0.27
Frezowanie	0.00
Wykop	0.04
Nasyp	0.57
Podbudowa C5/6	0.00

211.01	211.41	211.41	211.39	211.34	211.48	211.46	211.09
211.21	211.23	211.27	211.32	211.28	211.29	211.29	211.29
-4.66	-4.05	-3.05	0.00	2.95	4.45	4.76	5.32

P-31
km 0+900.00

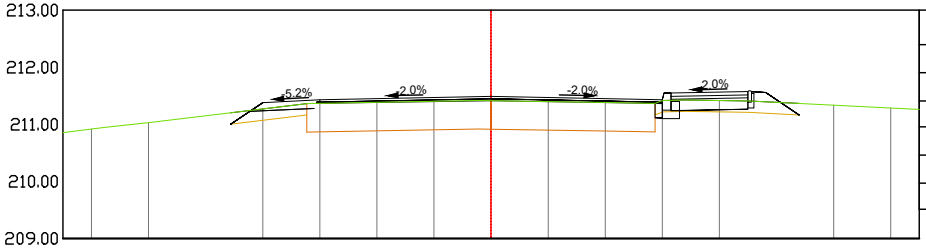

P - 31	
Nazwa	Pow[m²]
Wyrównanie	0.17
Frezowanie	0.00
Wykop	0.04
Nasyp	0.44
Podbudowa C5/6	0.03

Rzędne niwelety	211.00	211.38	211.43	211.49	211.43	211.58	211.56	211.16
Rzędne terenu	211.20	211.27	211.37	211.41	211.41	211.41	211.39	211.36
Odległość od osi	-4.56	-4.00	-3.00	0.00	3.00	4.50	4.81	5.40

P-32
km 0+930.00

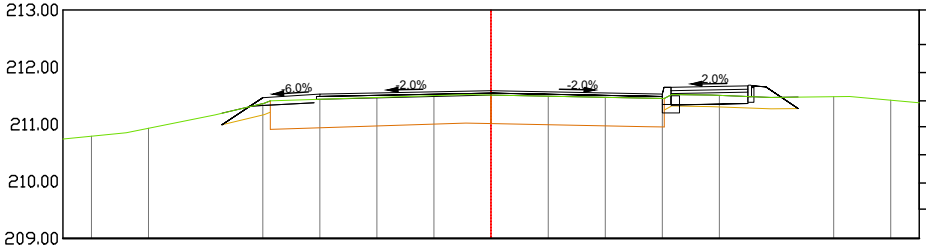

P - 32	
Nazwa	Pow[m²]
Wyrównanie	0.23
Frezowanie	0.00
Wykop	0.04
Nasyp	0.42
Podbudowa C5/6	0.00

Rzędne niwelety	210.99	211.46	211.52	211.58	211.52	211.67	211.65	211.27
Rzędne terenu	211.19	211.36	211.44	211.51	211.45	211.48	211.47	211.47
Odległość od osi	-4.71	-4.00	-3.00	0.00	3.00	4.50	4.81	5.38

P-33
km 0+960.00

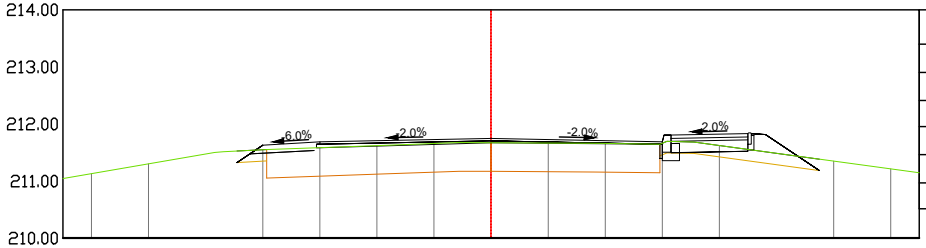

P - 33	
Nazwa	Pow[m²]
Wyrównanie	0.20
Frezowanie	0.00
Wykop	0.04
Nasyp	0.58
Podbudowa C5/6	0.01

Rzędne niwelety	211.32	211.63	211.69	211.75	211.69	211.83	211.81	211.18
Rzędne terenu	211.52	211.55	211.59	211.67	211.66	211.55	211.51	211.38
Odległość od osi	-4.45	-4.00	-3.00	0.00	3.00	4.50	4.81	5.75

P-34
km 0+990.00

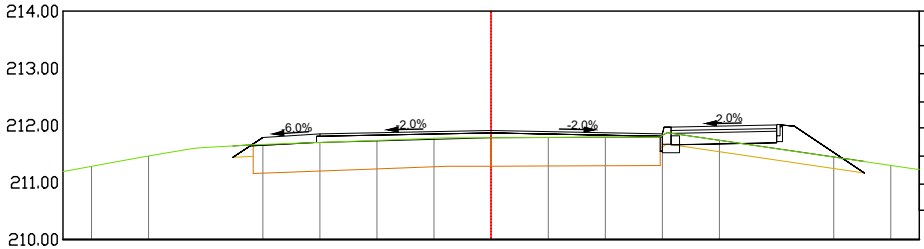

Rzędne niwelety	211.44	211.79	211.85	211.91	211.85	212.00	211.98	211.16
Rzędne terenu	211.64	211.66	211.70	211.78	211.82	211.59	211.54	211.36
Odległość od osi	-4.53	-4.00	-3.00	0.00	3.00	5.00	5.31	6.54

P - 34	
Nazwa	Pow[m²]
Wyrównanie	0.44
Frezowanie	0.00
Wykop	0.04
Nasyp	1.00
Podbudowa C5/6	0.01

P-35
km 1+020.00

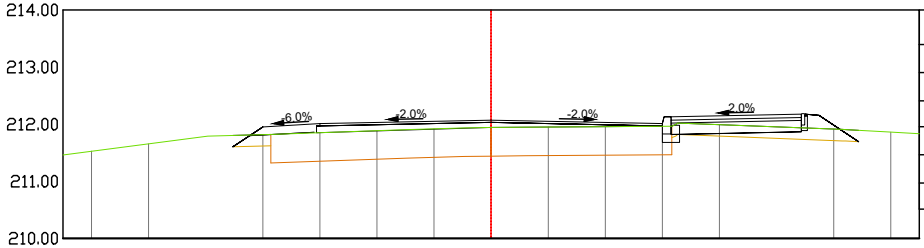

Rzędne niwelety	211.60	211.95	212.01	212.07	212.01	212.17	212.15	211.69
Rzędne terenu	211.80	211.82	211.85	211.94	211.96	211.93	211.92	211.89
Odległość od osi	-4.52	-4.00	-3.00	0.00	3.00	5.43	5.74	6.44

P - 35	
Nazwa	Pow[m²]
Wyrównanie	0.46
Frezowanie	0.00
Wykop	0.05
Nasyp	0.60
Podbudowa C5/6	0.00

P-36
km 1+050.00

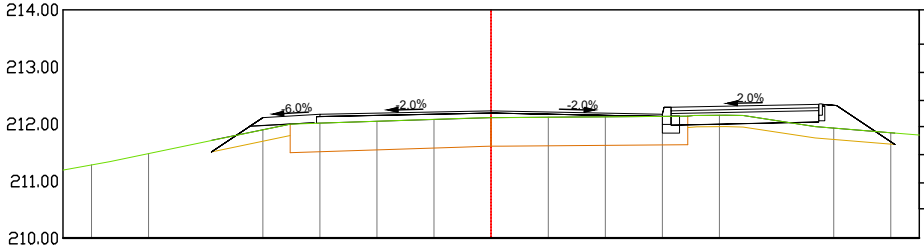

Rzędne niwelety	211.51	212.11	212.17	212.23	212.17	212.34	212.32	211.64
Rzędne terenu	211.71	211.90	212.01	212.11	212.13	211.95	211.92	211.84
Odległość od osi	-4.90	-4.00	-3.00	0.00	3.00	5.74	6.05	7.07

P - 36	
Nazwa	Pow[m²]
Wyrównanie	0.42
Frezowanie	0.00
Wykop	0.11
Nasyp	1.08
Podbudowa C5/6	0.00

LEGENDA

- ISTNIEJĄCY PRZEKRÓJ DROGI
- PROJEKTOWANY PRZEKRÓJ DROGI
- ISTNIEJĄCA KONSTRUKCJA DROGI
- TEREN PO ODHUMUSOWANIU

MAKO CONSULTING
ul. Peowiaków 9/27
22-400 Zamość
www.makoconsulting.com.pl

INWESTOR:	ZARZĄD POWIATU UL. PRZEMYSŁOWA 4, 22-400 ZAMOŚĆ REPREZENTOWANY PRZEZ ZARZĄD DRÓG POWIATOWYCH W ZAMOŚCIU, UL. SZCZEBRZESKA 69 , 22-400 ZAMOŚĆ
LOKALIZACJA:	**OBRĘB 0005_SZCZEBRZESZYN: Działki:** 1804/4, 1077, 1084/1, 414/3, 414/2, 1079, 377/1, 329, 331/1, 376/1, 1084/1, 331/2, 375/1, 374/5, 332, 333, 374/3, 373/1, 372/1, 1083/1, 369/1, 368/1, 367/1, 366/1, 365/1, 1773, 363/1, 362/1, 359/1, 358/1, 357/1, 1084/1, 356/1, 1770, 1769, 355/1, 354/1, 353/1, 352/1, 351/1, 350/1, 349/1, 369/2, 369/1,1083/1, 1083/2, 1084/1, 346/1, 345/4, 345/6, 345/3, 345/5 **OBRĘB 0003_PRZEDMIEŚCIE BŁONIE: Działki:** 1844, 1861, 1861/1, 1845, 1511/3, 1861/2, 1638 **OBRĘB 0004_KAWĘCZYN: Działki:** 827, 1741, 2663, 190/1, **OBRĘB 0007_TOPÓLCZA: Ark. 3. Działki:** 2150/1, 2226, 2232, 2534, 2535, 2539, 2540, 2550, 2552/1, 2552/2, 2553, 2554, 2559, 2562, 2563, 2564, 2565, 2684, 2685, 2686, 2829/2, 2830, 2831, 2832, 2833, 2834, 2835, 2836, 2837, 2838, 2839, 2840, 2841, 2843, 2844, 2845, 2846, 2847, 2848, 2849, 2850, 2851, 2853, 2857, 2858, 2859, 2860, 2861, 2862, 2865, 2871, 2875, 2876, 3225, 2882, 3236,2892, 3121, 2894, 2895, 2896, 2897, 2898, 2899, 3057, 3058, 3059, 3068, **Ark. 2. Działki:** 1768/3, **Ark. 1. Działki:** 341, 344, 345, 346, 351, 355/1, 370/1, 587, 589, 3134, 628, 630, 632, 631, 175, 176, 184, 187, 192, 193, 194, 195/2, 201, 217, 218, 153/6, **OBRĘB 0008_TURZYNIEC: Ark. 2 Działki:** 2500,2652, 2649, 2650, 2648, 2647, 2635, 2633, 2294, 2291, 2290, 2289, 2288, 2287, 2286, 2285, 2282, 2375, 2377, 3313, 2390, 2548, 2547, 2546, 2539, 2538, 2537, 2536, 2535, 2534, 3269, 2533, 2532, 2530, 2529, 2528, 2436/2, 160, 2436/2,2503, 2504, 1909, **OBRĘB 0009_WYWŁOCZKA: Ark. 2 Działki:** 1003, 768, 916, 939, **OBRĘB 0001_ZWIERZYNIEC:** **Ark. 1 Działki:** 3, 27, **Ark. 25 Działki:** 1470/23, **Ark. 2 Działki:** 114, 53, 65, **Ark. 3 Działki:** 145, 201,
TYTUŁ OPRACOWANIA:	PRZEBUDOWA DROGI POWIATOWEJ NR 3210L SZCZEBRZESZYN - TOPÓLCZA - ZWIERZYNIEC O DŁUGOŚCI OK. 11,318 KM

TREŚĆ OPRACOWANIA:	**PRZEKROJE POPRZECZNE**				PODPIS:
PROJEKTANT	MGR INŻ. DAMIAN ŁOKAJ	LUB/0149/PWOD/11			
PROJEKTANT SPRAWDZAJĄCY	MGR INŻ. KONRAD REMBISZ	LUB/0141/PWBD/18			
ASYSTENT	INŻ. MARLENA KOBOJEK				
SPECJALNOŚĆ	DROGOWA	DATA 30.06.2022	SKALA 1:100		NR RYS. 5.2